




## Taustainfo

-  Põhja-Sakala valla piir
-  Asustusüksuse piir
-  Katastripiir
-  Hoone
-  Vare/vundament
-  Õueala
-  Veekogu
-  Vooluveekogu

## Teed

-  Kõrvalmaantee
-  Muu tee/tänav
-  Rada
-  Rööbastee

## Üldplaneeringuga kavandatav

-  Tiheasustusala

## Maakasutus

-  Elamu maa-ala
-  Ühiskondlike ehitiste maa-ala
-  Äri maa-ala
-  Tootmise maa-ala
-  Segaotstarbega maa-ala
-  Transpordi maa-ala
-  Puhke- ja virgestustegevuse maa-ala
-  Jäätmeoidla maa-ala
-  Aianduse maa-ala
-  Maatulunduse maa-ala

Olustvere

- Märkused:
1. Üldplaneeringu (sh lähteseisukohad) seletuskiri ja joonised on omavahel lahutatult seotud planeeringu osad.
  2. Üldplaneeringu joonist tuleb vaadelda koos asja- ja ajakohastest seadustest tulenevate kitsendustega, mida kuvatakse Maa-ameti kaardirakenduses.
  3. Kaardi koostamisel on kasutatud Maa-ameti katastri (seisuga 27.01.2020) ja põhikaardi (seisuga 15.01.2019) kaardikihte.

0 250 500 m



Kobras AS Riia 35 www.kobras.ee  
tel 7300 310 Tartu 50410 kobras@kobras.ee

Maastikuarhitekt – planeerija  
**Teete Nigola**  
Planeerija, kartograaf  
**Piia Kirsimäe**  
Kontrollija  
**Ene Kõnd**

Töö tellija						PÕHJA-SAKALA VALLAVALITSUS	
Töö nimetus						PÕHJA-SAKALA VALLA ÜLDPLANEERING	
Joonise nimetus						Maakasutus Olustvere aleviku väljavõte	
Kuupäev	Joonis	Jooniseid	Möötkava	Töö nr	Suurus		
13.05.2020	8	16	1:7 000	2019-007	A3		