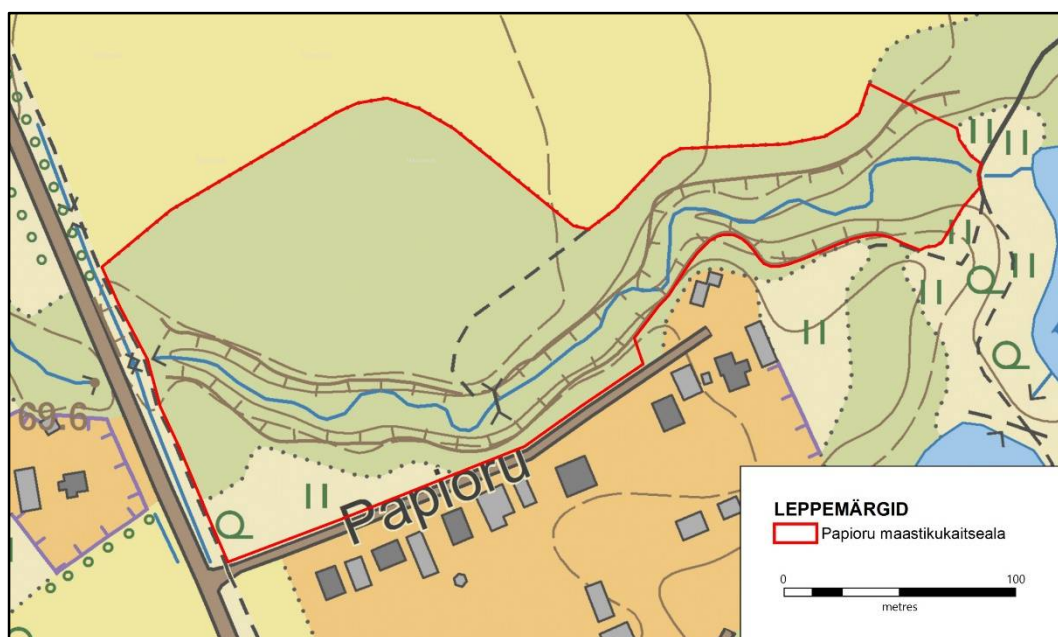


Papioru maastikukaitseala kaitsekorra uuendamise VÄLJATÖÖTAMISE KAVATSUS

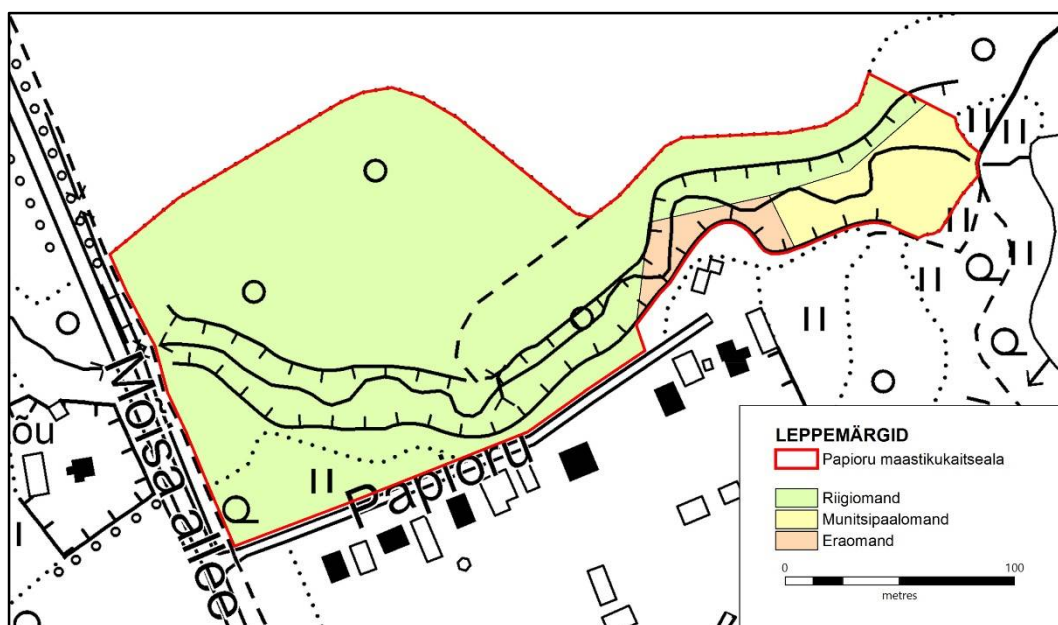
1. Sissejuhatus

1.1 Mida ja miks muudetakse

Papioru maastikukaitseala (edaspidi *kaitseala*) asub Viljandi maakonnas Põhja-Sakala vallas Olustvere alevikus. Olemasoleva kaitseala pindala on 3,7 ha, peale piiri korrigeerimist kaitseala pindala ei muutu, jääb 3,7 ha. Kaitseala pindalast moodustab riigimaa 3,3 ha so 89%, munitsipaalmaa 0,3 ha so 8% ja eramaa 0,1 ha so 3% (kokku jääb kaitsealale 3 katastriüksust). Kaitseala üldkaart on toodud joonisel 1 ja maaomandi kaart joonisel 2.



Joonis 1. Papioru maastikukaitseala uuendatud välispiiriga.



Joonis 2. Papioru maastikukaitseala maaomand.

Kaitseala on olnud kaitse all alates aastast 1964, kui Viljandi Rajooni RSN Täitevkomitee 17. jaanuari 1964. a otsusega nr 1 „Looduskaitsest Viljandi rajoonis“ võeti kohaliku tähtsusega maastiku üksikelemendina kaitse alla Papiorg, mis reorganiseeriti Viljandi Maakonnavalitsuse 21. augusti 1990. a määrusega nr 296 „Loodushoiust Viljandi maakonnas“ Papioru kaitsealaks. Viljandi Maakonnavalitsuse 9. novembri 1992. a määrusega nr 413 „Looduskaitse korraldus Viljandi maakonnas“ muudeti kaitseala Papioru maastikukaitsealaks.

Kehtiv Papioru maastikukaitseala kaitse-eeskiri ja välispiir on kinnitatud Vabariigi Valitsuse 6. jaanuari 1998. a määrusega nr 3. „Navesti ja Papioru maastikukaitsealade kaitse-eeskirjade ning välispiiri kirjelduste kinnitamine“.

Kuna hetkel kehtiv kaitse-eeskiri on kehtestatud enne 2004. aasta looduskaitseseaduse kehtima hakkamist, siis on eeskiri vaja sellega kooskõlla viia. Papioru maastikukaitseala on vana kaitsekorraga ala. Looduskaitseseaduse § 91 lg 1 kohaselt kaotavad kõik vanad kaitsekorrad (enne 2004.a kinnitatud kaitsekorrad) kehtivuse alates 1. maist 2023, seetõttu hindas Keskkonnaamet kaitsekorra uuendamise vajalikkust ning jõudis järeldusele, et täpsustamist vajavad kaitseala kaitse-eesmärgid ning korrigeerimist vajab kaitseala välispiir.

1.2 Endine ja kavandatav kaitse-eesmärk

Kehtiva kaitsekorra kohaselt on Papioru maastikukaitseala moodustatud mandrijää sulamisvete setetesse lõikunud sügava järsunõlvalise Papioru salkoru kaitseks.

Kaitsekorra uuendamisega jäävad kaitseala kaitse-eesmärgid samaks, täpsustatakse kaitse-eesmärkide sõnastust. Kaitseala eesmärk on kaitsta, säilitada ja tutvustada piirkonnale iseloomulikku maastikku, mandrijää sulamisvete setetesse lõikunud sügavat järsunõlvalist salkorgu, aidata kaasa säästva puhkemajanduse ja elukeskkonna arengule ning tasakaalustatud keskkonnakasutusele.

Papioru maastikukaitseala on Olustvere aleviku roheala ja potentsiaalne geoloogiline külastusobjekt. Seepärast rõhutatakse kaitse-eesmärkide sõnastuses vajadust aidata kaasa säästva puhkemajanduse ja elukeskkonna arengule ning tasakaalustatud keskkonnakasutusele.

1.3 Peamised muudatused kaitsekorras

Kavandatava kaitse-eeskirja muudatustega viiakse kaitseala kaitsekord kooskõlla kehtivate õigusaktidega. Peamised muudatused, mis kaitsekorras tehakse puudutavad metsade majandamist, biotsiidi, taimekaitsevahendite ja väetiste kasutamist.

Uue kaitsekorra kohaselt on kaitsealal uuendusraie keelatud. Maastikukaitseala puistut on tugevasti harvendanud 2005. aasta jaanuaritorm. Eesmärk on säilitada vanema põlvkonna puid.

Uue kaitsekorra kohaselt on kaitsealal biotsiidi, taimekaitsevahendi ja väetise kasutamine keelatud. Vana kaitse-eeskirjaga biotsiidide, taimekaitsevahendite ja väetiste kasutamist ei reguleeritud.

Et vältida ebasoovitavat metsloomade kogunemist asulaäärsetele aladele ja haiguste levikut, on kaitsealal keelatud jahilukeid lisasöötä. Tegemist on looduskaitseseadusest tuleneva uue regulatsiooniga, mida eelmises kaitse-eeskirjas ei reguleeritud.

Kaitseala valitseja nõusolekuta on kaitsealal keelatud lubada ehitada ehitusteatis kohustusega või ehitusloakohustuslikku ehitist. Pikemalt on kaitsekorra olulisematest muudatustest kirjutatud ptk-s 3

1.4 Kompensatsiooni võimalused

Vastavalt maamaksuseaduse § 4 lõike 2 kohaselt makstakse looduskaitseaduse §-s 31 sätestatud piiranguvööndi maalt maamaksu 50% maamaksumäärast. Vastavalt maamaksuseaduse § 4 lõike 3 kohaselt hakkab maamaksusoodustus kehtima kaitse-eeskirja jõustumisele järgneva aasta 1. jaanuaril.

2. Väärtused

2.1. Väärtuste kirjeldus ja ohutegurid

Kaitseala eesmärk on tagada väärtusliku maastiku kaitse. Kaitseala tuumiku moodustab Papioru oja sügavalt jääajasetetesse lõikunud sälkorg. Kaitseala asub Sakala kõrgustiku põhjaosas ning on Sakala kõrgustikule iseloomuliku maastikuga.

Olustvere-Jaska maastik

Papioru maastikukaitseala on osa Viljandi maakonna teemaplaneeringu „Asustust ja maakasutust suunavad keskkonnatingimused väärtuslikud maastikud” alusel määratletud I klassi, võimalik riikliku tähtsusega maastikust – Olustvere - Jaska maastikust.

Olustvere-Jaska maastik hõlmab Olustvere mõisakeskust, raudtee-asulat, Olustvere asundust põldudega ning Jaska küla. Tegemist on põhiliselt põllumajandusmaastikuga. Ala reljeef on lainjas, kõrgemal asetsevate põldudega, mida piirab madalamal asuv metsadevöö. Metsad on kujunenud endistele niidualadele, va Olustverest kirdes, kus on tegemist vanade metsaaladega. Papioru maastikukaitseala jääb ala põhjaossa ja on järsuveeruline metsaga kaetud org ojakeseaga. Arvatakse, et esialgne mõis asus siinkandis, sellest ka piirkonna endisaegne nimi Vanamõisa. Papioru külas asus 19. sajandil Olustvere valla keskus (vallamaja, kõrts, kool ja õigeusu kirik).

Mõis rajati Olustverre juba orduaja lõpul ning esialgu olevat see paiknenud oma praegusest asupaigast paar kilomeetrit põhja pool Papioru lähedal põllul. Sätkoru lähedal maantee ääres asusid kunagi lähestikku ka kõrts, vallamaja, kool ja kirik. Tegemist oli väga tähtsa paigaga Olustvere vallas.

Kõrts põles maha ning vana vallamaja veeti ära pärast seda, kui 1913. aastal Tääksisse uus ametihoone ehitati. Koolimaja süttis 1918. aasta oktoobriõöl, sest keldris oli salaviina ajamise ajal jäetud tuli järelevalveta. Kirikuhoone ostis kaupmees, kes ehitas sealt saadud materjalist Suure-Jaani viinapoe.

Praegu on kõigist nendest ehitistest alles vaid kaitsealal asuvad õigeusu kiriku vundamendi varemed, mida meenutab maantee ääres seisev metallrist. Ristil seisab vanaaegsete tähtedega kirjutatud tekst: „Olustvere Peeter Pauli kirik, ehitatud 1848. aastal, viimane teenistus 18 mai 1920. a.“ (Seil, L. 2005. Papiorg on ümbritsetud põnevate lugudega. Sakala: 31.03.2015).

Maastik on inimese poolt tajutav, looduslike ja/või inimtekkeliste tegurite toimel ning vastasmõjul kujunenud iseloomulik ala. See definitsioon peegeldab mõtet, et maastik areneb ajas vastavalt looduses ja inimühiskonnas toimuvatele protsessidele. Maastik on tervik, mille looduslike ja kultuurilisi osi tuleb vaadelda koos. Pärandmaastikuks peetakse mingi piirkonna jaoks iseloomulikku maastikku, mis on tekkinud inimese ja looduse kaua kestnud

ühistegevusel. Pärandkultuurmaastik on keskkond, mille on ühiselt kujundanud elutu ja elusloodus, hõlmates pärandkooslusi, kultuuripärandit ning pärimuskultuuri.

Papiorg

Papiorg tekkis umbes 11 000 aastat tagasi pärast mandrijää sulamist Kesk-Eestis. Kui tavaliselt on väikesed sälkorud mõne suurema süvendi jätkud, siis Papioru läheduses suuremat orgu pole. See seisab üksi keset tasandikke. Sälkorule iseloomulikult on Papiorg läbilõikes V-kujuline. Nõlvad on tipust üksteisest 23—25 meetri kaugusel, põhjast on nende vahemaa kolm kuni kümme meetrit. Oja kaldal on järsud, seitsme meetri kõrgused nõlvad ning nende sees asuvad väikesed paljandid. Peale kaitseala läbimist avardub Papioja org ning oja laieneb paisjärveks. Papioru oja on olnud samas kohas üles paisutatud järveks ka siis, kui Olustvere mõisa valitses krahv Fersen. Järve kaldale oli ehitatud vesiveski. Ilmselt oli Papiorg kunagi mõisapargi või -puistu osa, sest esialgu asus mõis oru serval (Seil, L. 2005. Papiorg on ümbritsetud põnevate lugudega. Sakala: 31.03.2015).

Ena Põdra (luuletaja Olustvere mailt) on kirjutanud, et kunagi oligi Papioru nimi hoopis Kirikumets.

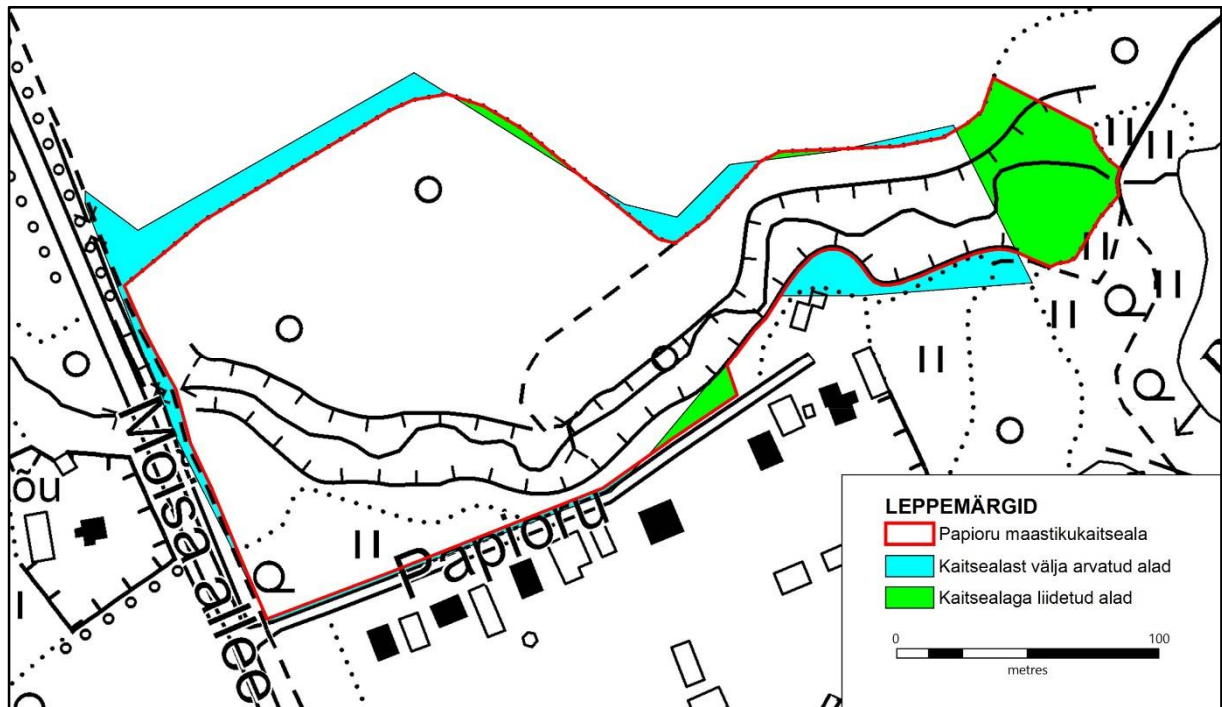
„Praeguse nime ristiisad olid Olustvere Põllutöökooli õpilased 1930. aastaist. Nende omavahelistes kõnelustes figureeris Papiorg juba aastail 1932—1934. Nimi muutus rahvale suupäraseks ja sai hiljem ametlikuks,“ kirjutab ta. „See metsatukk sügavas orus voolava ojaga oli tol ajal metsapidude platsiks, kus põletati mai- ja jaanituld, tehti näitemängu, lauldi kooris,“ kirjeldas naine. „Siis polnud veel idakaldal Papioru asula maju, vaid laius suur viljapõld rohtaiani.“

3. Peamiste muudatuste kokkuvõte

3.1. Välispiir

2019. aasta seisuga on Keskkonnaregistri andmetel Papioru maastikukaitseala pindala 3,7 ha. Peale välispiiri korrigeerimist kaitseala pindala ei muutuks, jääb 3,7 ha. Kaitseala välispiiri korrigeeritakse vastavalt looduslikele piiritähistele ja uuenenud kaardimaterjalile.

Kaitseala välispiiri idaosa nihutatakse ca 50 meetrit allavoolu Papioru ojal asuva truubini, mis on selgem piirimärk kui praegu otse läbi metsa kulgev piir. Kaitsealast arvatakse välja kergliiklustee. Piirimuudatuste kaart on toodud joonisel 3.



Joonis 3. Papioru maastikukaitseala piirimuudatused.

3.2. Tsoneering

Kaitseala maa-ala kuulub vastavalt kaitsekorra eripärale ja majandustegevuse piiramise astmele Papioru piiranguvööndisse. Piiranguvööndi piir ühtib kaitseala välispiiriga.

3.3. Metsa majandamine ja raietegevus uue kaitsekorra järgi

Kehtiv kaitsekord	Kavandatav kaitsekord
<p>Kaitsealal on keelatud energiapuistute rajamine ja puhtpuistute kujundamine.</p> <p>Kaitsealal on keelatud uuendusraie, välja arvatud turberaie perioodiga vähemalt 40 aastat, kusjuures kaitseala valitsejal on koosluse liigilise ja vanuselise mitmekesisuse säilitamiseks õigus esitada nõudeid turberaie liigi, raie tehnoloogia, raieaja, puidu kokku- ja väljaveo, raielangi puhastamise viiside ning puistu koosseisu ja täiuse osas.</p>	<p>Kaitsealal on keelatud puhtpuistute kujundamine ja energiapuistute rajamine ning uuendusraie.</p> <p>Kaitsealal on maastikuvaadete avamiseks ja säilimiseks vajalik puu- ja põõsarinde kujundamine ja harvendamine või raadamine.</p> <p>Kaitsealal on keelatud uuendusraie.</p>

Kaitsealal püütakse leida tasakaal maastiku kaitse ning inimtegevuse ja puhkemajanduse vahel. Kaitsealal on keelatud uuendusraie, kuna 2005. aasta jaanuaritorm tekitas puistule suurt kahju ning regulatsiooniga püütakse säilitada vanema põlvkonna puid. Teised raieviisid on lubatud. Kaitse-eeskirjaga ei ole kehtestatud raielangi suurust, kuna Papioru maastikukaitsealal on metsatukad suhteliselt väikse pindalaga ning iga kord tuleks lähtuda olukorrast. Raietööde planeerimisel tuleb püüda säilitada tasakaal maastikuvaadete säilimise ja majandustegevuse vahel. Metsatööd kaitsealal peaksid täitma maastikukujunduslikku ülesannet sarnaselt parkidele.

Papioru maastikukaitseala üheks peamiseks eesmärgiks on maastikuelementide ja maastikuilme säilitamine. Peale maastku üldilme kujundamise on kaitseala metsakooslused

olulised puhveralad naabruses asuva intensiivse põllumajandusmaastiku ja Papioru oja vahel. Piiranguvööndi metsad kaitsevad oja võimaliku põllumajandusreostuse eest ja hoiavad nõlvadel ära erosiooni. Piiranguvööndi metsade puhverdusvõime (kaitsevõime) tagamiseks ei ole hea metsi lageraie korras majandada.

Kaitsealal on keelatud energiapuistute rajamine. Energiapuistu korral on tegemist intensiivselt majandatava monokultuurse kultuurkooslusega, mille rajamiseks ei ole kaitsealal kohta. Energiapuistute rajamine vähendab kaitseala liigilist mitmekesisust ja ala esteetilist väärtust. Energiapuistu rajamine nõuaks mõne olemasoleva koosluse pindala vähendamist ja on seega vastuolus kaitseala kaitse eesmärkidega.

Kaitsealal on maastikuvaadete avamiseks ja säilimiseks vajalik puu- ja põõsarinde kujundamine, harvendamine või raadamine. Eeskätt on siin silmas peetud oja kaldanõlvade võsast puhastamist ja paljandite korrastamist.

3.4. Ehitamine

Kehtiv kaitsekord	Kavandatav kaitsekord
Kaitseala valitseja nõusolekuta on kaitsealal keelatud uute ehitiste püstitamine ja teede, õhuliinide ning muude kommunikatsioonide rajamine.	Kaitseala valitseja nõusolekul on kaitsealal lubatud tootmisotstarbeta rajatiste püstitamine kaitseala tarbeks.

Kaitsealal on igasuguse ehitise püstitamiseks vaja kaitseala valitseja nõusolekut. Reguleerimise eesmärk on võimaldada kaitsealal soovi korral rajada külastusrajatisi ja neid hooldada. Praegu on kaitsealal tugevasti amortiseerunud trepid kunagisest matakarakast. Igasugusel ehitamisel tuleb arvestada, et rajatised ei kahjustaks kaitseala maastikuvaateid ja puhkemajanduslikke väärtusi. Sättega reguleeritakse uute hoonete ehitamist, et vältida maastiku üldilme kahjustamist.

3.5. Sõidukitega sõitmine, lõkke tegemine ja telkimine ning rahvaürituste korraldamine ja inimeste viibimine

Kehtiv kaitsekord	Kavandatav kaitsekord
<p>Inimestel on lubatud viibida, korjata marju ja seeni, kogu kaitsealal.</p> <p>Jalgratastega liiklemine väljaspool teid ja radu ning mootorsõidukitega liiklemine ja nende parkimine väljaspool selleks ettenähtud teid ja parklaid on keelatud, välja arvatud teaduslikel välitöödel, järelevalve- ja päästetöödel ning käesoleva kaitse-eeskirjaga lubatud põllumajandus- ja metsatöödel.</p> <p>Telkimine ja lõkke tegemine on lubatud ainult kaitseala valitseja poolt selleks ettenähtud ja tähistatud paikades.</p> <p>Kaitsealal on lubatud alla 50 osalejaga rahvaürituste korraldamine selleks ettevalmistamata kohtades. Üle 50 osalejaga rahvaürituste korraldamine selleks ettevalmistamata kohtades on lubatud üksnes kaitseala valitseja nõusolekul.</p>	<p>Inimestel on lubatud viibida, pidada jahti ja korjata marju, seeni ning muid metsa kõrvalsaadusi kogu kaitsealal.</p> <p>Kaitsealal on lubatud:</p> <ol style="list-style-type: none"> 1) jalgrattaga sõitmine radadel; 2) sõidukiga ja maastikusõidukiga sõitmine järelevalve- ja päästetöödel, kaitseala valitsemise ja kaitse korraldamisega seotud tegevusel, kaitseala valitseja nõusolekul teostataval teadustegevusel ning kaitse-eeskirjaga lubatud tegevustel, sealhulgas metsa- ja põllumajandustöödel. <p>Kaitsealal on lubatud telkimine ja lõkke tegemine kohtades, mis on kaitseala valitseja nõusolekul selleks ettevalmistatud ja tähistatud.</p> <p>Kaitsealal on lubatud rahvaürituse korraldamine kaitseala valitseja nõusolekul selleks ettevalmistatud kohas ja kuni 50 osalejaga rahvaürituse korraldamine selleks ettevalmistamata kohas. Rohkem kui 50 osalejaga rahvaürituse korraldamine selleks ettevalmistamata kohas on lubatud üksnes kaitseala valitseja nõusolekul.</p>

Kaitsealal inimeste viibimise, sõidukitega sõitmise, lõkke tegemise, telkimise ning rahvaürituste korraldamise regulatsioon jääb samaks, nagu see on kehtivas kaitsekorras.

Kaitsealal on lubatud kuni 50 osalejaga rahvaürituste korraldamine selleks ettevalmistamata kohtades. Suurema osalejate arvuga rahvaürituste korraldamiseks selleks ettevalmistamata kohas on vajalik kaitseala valitseja nõusolek. Rahvaürituste reguleerimise eesmärgiks on ohjata aktiivselt kasutatava ala üleliigset tallamist, millega kaasneb oht, et kahjustada või koguni hävib pinnase taimkate (taimekooslused) ja see võib soodustada erosiooni. Seetõttu suunatakse suuremad rahvaüritused kohtadesse, mis on selleks ettevalmistatud ja sobilikud (mõjud minimeeritud). Suunamiseks ongi vajalik ürituse kooskõlastamine valitsejaga.

Lõkketegemine ja telkimine on lubatud selleks kaitseala valitseja nõusolekul ettevalmistatud kohas. Lõkke tegemise piirang on tingitud kaitseala maastikuvaadete ja metsaelupaikade kaitsest. Tule kontrollimatu tegemine on seotud suure tuleriskiga ja koristamata lõkkeasemed risustavad maastikku. Eramaal tuleb lõkke tegemiseks saada nõusolek maaomanikult. Lõket on lubatud teha kaitseala hooldutöödel näiteks okste ja võsa põletamisel maastikuvaadete avamisel.

Kaitsealal ei ole teid ehitusseadustiku mõistes. Kaitsealal on lubatud sõiduki ja maastikusõidukiga sõitmine järelevalve- ja päästetöödel, kaitse-eeskirjaga lubatud tegevustel, sealhulgas metsa- ja põllumajandustöödel, kaitseala valitsemise ja kaitse korraldamisega seotud tegevustel ning kaitseala valitseja nõusolekul teostataval teadustegevusel. Kavandatavad liikumispiirangute leevendused ei sea ohtu maastikusõidukite kaitse eesmärkide saavutamist. Kaitsealal asuvad haljasalad, puistud, puhkealad, teeraja, mis vajavad hooldamist. Samuti lubab regulatsioon sõita sõiduki ja maastikusõidukiga väljaspool teid rahvaürituste korraldamiseks vajalike ettevalmistuste tegemisel.

Kaitse-eeskirjaga ei reguleerita veesõidukitega liiklemist, sest Papioru ojal ei ole võimalik veesõidukitega liigelda.

3.6. Jahipidamine ja kalapüük

Kehtiv kaitsekord	Kavandatav kaitsekord
Vana kaitsekord ei reguleerinud jahipidamist	Kaitsealal on lubatud jahipidamine ja kalapüük. Kaitseala valitseja nõusolekuta on kaitsealal keelatud jahiulukeid lisaõõta.

Vana kaitsekord ei reguleerinud jahipidamist, kalapüüki ja ulukite lisaõõtmist. Uue kaitsekorra kohaselt on kaitsealal lubatud jahipidamine. Määruse koostamisel arvestatakse, et tiheasustusaladel jahiseaduse järgi jaht pole lubatud. Looduskaitsealal pole kaitsealal vaja jahti piirata. Jahipidamise lubamine tähendab, et jahipidamine kaitsealal toimub jahiseaduse ja jahipidamiseeskirjas sätestatud reeglite kohaselt. Need reeglid on piisavad ka looduskaitsealade eesmärkide täitmiseks. See luba ei anna alust pidada jahti Olustvere asulas.

Teoreetiliselt võiks kala püüda Papioru ojast kuid praktiliselt on see väga väikese tõenäosusega. Papioru ojas puuduvad kalaliigid, kelle püüki tuleks kaitse eeskirjaga reguleerida.

Et vältida ebasoovitavat metsloomade kogunemist linnaäärsetele aladele ja haiguste levikut, on kaitseala valitseja nõusolekuta kaitsealal keelatud jahiulukeid lisaõõta.

3.7 Maavara kaevandamine ning biotsiidi, taimekaitsevahendi ja väetiste kasutamine

Kehtiv kaitsekord	Kavandatav kaitsekord
Vana kaitsekord ei reguleeri biotsiidi, taimekaitsevahendi ja väetiste kasutamist.	Kaitsealal on keelatud biotsiidi, taimekaitsevahendi ja väetise kasutamine.
Kaitsealal on keelatud maavarade ja maa-ainese kaevandamine.	Kaitsealal on keelatud maavara kaevandamine.

Kavandatava kaitsekorra kohaselt on kaitsealal biotsiidi, taimekaitsevahendi ja väetise kasutamine keelatud. Vana kaitse-eeskirjaga biotsiidide, taimekaitsevahendite ja väetiste kasutamist ei reguleeritud. Kuna maastikukaitseala jääb suures osas Papioru oja kaldaastangutele, kus kemikaalide valgumine ojasse on väga suure tõenäosusega, siis on kaitsealal biotsiidide, taimekaitsevahendite ja väetiste kasutamine keelatud. Kaitsealale ei jää põllumaid, kus oleks vaja kemikaale kasutada.

Kaitsealal on keelatud maavara kaevandamine. Maavara kaevandamine rikuks piirkonna veerežiimi ja muudaks oluliselt maastiku üldilmet ning on seega vastuolus kaitseala kaitse-eesmärkidega.

3.8 Uue maaparandussüsteemi rajamine, veekogude veetaseme ja kaldajoone muutmine

Kehtiv kaitsekord	Kavandatav kaitsekord
Kaitsealal on keelatud: 1) uute maaparandussüsteemide rajamine; 2) Papioru oja veetaseme muutmine ja kallaste kahjustamine.	Kaitsealal on keelatud uue maaparandussüsteemi rajamine. Kaitseala valitseja nõusolekul on kaitsealal lubatud veekogude veetaseme ja kaldajoone muutmine; Kaitseala valitseja nõusolekuta on kaitsealal keelatud rajada uut veekogu, mille pindala on suurem kui viis ruutmeetrit, kui selleks ei ole vaja anda vee erikasutusluba, ehitusluba ega esitada ehitusteatist

Uue maaparandussüsteemi rajamise regulatsioon jääb samaks. Ei ole ette näha, et tekiks vajadust uue maaparandussüsteemi rajamiseks. Uue kraavi kaevamine sätkoru nõlva põhjustab täiendavat erosiooni ja on ohtlik kaitseväärtuste säilimisele.

Veekogude veetaseme ja kaldajoone muutmise regulatsioon muutub leebemaks. Vana kaitsekorra kohaselt oli veekogude veetaseme muutmine ja kallaste kahjustamine keelatud. Uue regulatsiooni kohaselt võib kaitseala valitseja nõusolekul veekogu kaldaid muuta. Antud regulatsiooniga on peetud silmas võimalust Papioru ojal paiknevate paljandite korrastamiseks ning võimaliku oru puhasamist takistustest.

Kaitseala valitseja nõusolekuta on kaitsealal keelatud rajada uut veekogu, mille pindala on suurem kui viis ruutmeetrit, kui selleks ei ole vaja anda veeluba, ehitusluba ega esitada ehitusteatist. Kaitseala väiksust ja pinnareljeefi arvestades ei ole kaitsealal kohta veekogu rajamiseks ilma kaitseväärtusi kahjustamata.

Kaitseala kaitsekorra üldised kitsendused jäävad samaks. Nende kohaselt kaitseala valitseja nõusolekuta on kaitsealal keelatud muuta katastriüksuse kõlvikute piire ja sihtotstarvet, koostada maakorralduskava ja teha maakorraldustoiminguid, kehtestada detail- ja üldplaneeringut, anda projekterimistingimusi ja anda ehitusluba.

Kaitse-eeskirjaga ei ole plaanis reguleerida roo varumist, sest kaitsealal ei leidu sellist roogu, mida varuda kannataks. Seeõttu puudub ka vajadus selle tegevuse reguleerimiseks.

4. Maaomanike ja kohalike omavalitsus arvamused ja ettepanekud

/Täidetakse peale avalikustamist/

5. Muudatuste mõju

5.1. Muudatuste mõju maaomanikule

Muutub puistute (metsade) majandamise kord. Kaob ära võimalus uuendada metsa uuendusraie korras.

5.2 Muudatuste mõju riigile

Määruse mõju on positiivne loodus- ja elukeskkonnale, aidates looduskeskkonna säilitamisega kaasa inimeste põhivajaduste ja elukvaliteedi tagamisele. Määrus aitab paremini tagada Olustvere-Jaska maastiku kaitset. Kehtestatav kaitsekord arvestab ala eesmärgiks olevate väärtuste kaitse vajadusi ja selle rakendamine tagab nende säilimise.

Uue kaitse-eeskirja kehtestamine aitab kaasa rahvusvaheliste kohustuste täitmisele, seega on mõju välissuhetele positiivne. Looduse mitmekesisuse ehk elurikkuse säilitamise ja suurendamise vajaduse sätestavad nii Euroopa 2020 kui ka Ressursitõhusa Euroopa tegevuskava. Sellest tulenevalt on elurikkuse vähenemise peatamiseks ja taastamiseks kinnitatud EL elurikkuse strateegia aastani 2020 (KOM(2011)2441), mis seab liikmesriigile konkreetsed ja mõõdetavad eesmärgid elurikkuse (liikide ja elupaikade seisundi) parandamiseks aastaks 2020. Kinnitatav õigusakt toetab otseselt nende eesmärkide saavutamist.

Papioru maastikukaitseala on juba riikliku kaitse all, mistõttu puudub määruse jõustumisel oluline mõju sotsiaalvaldkonnale, riiklikule julgeolekule, majandusele, regionaalarengule ning riigiasutuste ja kohaliku omavalitsuse korraldusele. Papioru maastikukaitsealast on eramaad 3% riigimaad 89%, munitsipaalmaad 8%.

6. Menetluse korraldaja seisukohad tutvustamisel vastuseta jäänud küsimustele

/Täidetakse peale avalikustamist/