

Taustainfo

-  Asustusüksuse piir
-  Katastripiir
-  Hoone
-  Vare/vundament
-  Õueala
-  Puittaimestik
-  Veekogu
-  Vooluveekogu







Teed

-  Kõrvalmaantee
-  Tugimaantee
-  Muu tee/tänav
-  Rada

Üldplaneeringuga kavandatud

-  Küla keskuse maa

Maakasutus

-  Elamu maa-ala
-  Ühiskondlike hoonete maa-ala
-  Äri maa-ala
-  Tootmise maa-ala
-  Segaotstarbega maa-ala
-  Transpordi maa-ala
-  Puhke- ja virgестustegevuse maa-ala
-  Jäätmeoidla maa-ala

Märkused:

1. Üldplaneeringu (sh lähteseisukohad) seletuskiri ja joonised on omavahel lahutamatu seotud planeeringu osad.
2. Üldplaneeringu joonist tuleb vaadelda koos asja- ja ajakohastest seadustest tulenevate kitsendustega, mida kuvatakse Maa-ameti kaardirakenduses.
3. Kaardi koostamisel on kasutatud Maa-ameti katastri (seisuga 15.07.2020) ja põhikaardi (seisuga 15.01.2019) kaardikihte.

Kõo

0 250 500 m


 Kobras AS Riia 35 www.kobras.ee
 tel 7300 310 Tartu 50410 kobras@kobras.ee
 Maastikuarhitekt – planeerija
Teele Nigola
 Planeerija, kartograaf
Piia Kirsimäe
 Kontrollija
Ene Kõnd

Töö tellija						PÕHJA-SAKALA VALLAVALITSUS					
Töö nimetus						PÕHJA-SAKALA VALLA ÜLDPLANEERING					
Joonise nimetus						Maakasutus Kõo küla väljavõte					
Kuupäev	Joonis	Jooniseid	Möötkava	Töö nr	Suurus						
09.02.2021	6	16	1:5 000	2019-007	A3						