







Taustainfo

-  Asustusüksuse piir
-  Katastripiir
-  Hoone
-  Vare/vundament
-  Õueala
-  Puittaimestik
-  Veekogu
-  Vooluveekogu

Teed

-  Kõrvalmaantee
-  Muu tee/tänav
-  Rada
-  Rööbastee

Üldplaneeringuga kavandatud

-  Küla keskuse maa
-  Miljööväärtuslik objekt

Maakasutus

-  Elamu maa-ala
-  Ühiskondlike hoonete maa-ala
-  Tootmise maa-ala
-  Transpordi maa-ala
-  Puhke- ja virgestustegevuse maa-ala
-  Haljasala ja parkmetsa maa-ala
-  Jäätmekäitluse maa-ala
-  Tehnoehitise maa-ala
-  Äri ja tootmise maa-ala

Märkused:

1. Üldplaneeringu (sh lähteseisukohad) seletuskiri ja joonised on omavahel lahutatamatult seotud planeeringu osad.
2. Üldplaneeringu joonist tuleb vaadelda koos asja- ja ajakohastest seadustest tulenevate kitsendustega, mida kuvatakse Maa-ameti kaardirakenduses.
3. Kaardi koostamisel on kasutatud Maa-ameti katastri (seisuga 15.07.2020) ja põhikaardi (seisuga 15.01.2019) kaardikihte.

Reegoldi

0 250 500 m


 Kobras AS Riia 35 www.kobras.ee
 tel 7300 310 Tartu 50410 kobras@kobras.ee
 Maastikuarhitekt – planeerija
Teete Nigola
 Planeerija, kartograaf
Piia Kirsimäe
 Kontrollija
Ene Kõnd

Töö tellija						PÕHJA-SAKALA VALLAVALITSUS	
Töö nimetus						PÕHJA-SAKALA VALLA ÜLDPLANEERING	
Joonise nimetus						Maakasutus Reegoldi küla väljavõte	
Kuupäev	Joonis	Jooniseid	Möötkava	Töö nr	Suurus		
27.05.2021	10	16	1:5 000	2019-007	A3		