






Taustainfo

-  Asustusüksuse piir
-  Katastripiir
-  Hoone
-  Vare/vundament
-  Õueala
-  Puittaimestik/lage ala
-  Veekogu
-  Vooluveekogu

Teed

-  Tugimaantee
-  Muu tee/tänav
-  Rada

Üldplaneeringuga kavandatud

-  Küla keskuse maa

Maakasutus

-  Elamu maa-ala
-  Ühiskondlike hoonete maa-ala
-  Äri maa-ala
-  Tootmise maa-ala
-  Transpordi maa-ala
-  Haljasala ja parkmetsa maa-ala
-  Äri ja tootmise maa-ala

0 250 500 m

Märkused:

1. Üldplaneeringu (sh lähteseisukohad) seletuskiri ja joonised on omavahel lahutamatult seotud planeeringu osad.
2. Üldplaneeringu joonist tuleb vaadelda koos asja- ja ajakohastest seadustest tulenevate kitsendustega, mida kuvatakse Maa-ameti kaardirakenduses.
3. Kaardi koostamisel on kasutatud Maa-ameti katastri (seisuga 15.07.2020) ja põhikaardi (seisuga 15.01.2019) kaardikihte.


 Kobras AS, Riia 35, www.kobras.ee
 tel 7300 310, Tartu 50410, kobras@kobras.ee
 Maastikuarhitekt-planeerija
 Teele Nigola
 Planeerija, kartograaf
 Piia Kirsimäe
 Kontrollija
 Ene Kõnd

Töö tellija						PÕHJA-SAKALA VALLAVALITSUS	
Töö nimetus						PÕHJA-SAKALA VALLA ÜLDPLANEERING	
Joonise nimetus						Maakasutus Koksvere küla väljavõte	
Kuupäev	Joonis	Jooniseid	Möötkava	Töö nr	Suurus		
01.11.2021	4	16	1:5 000	2019-007	A3		