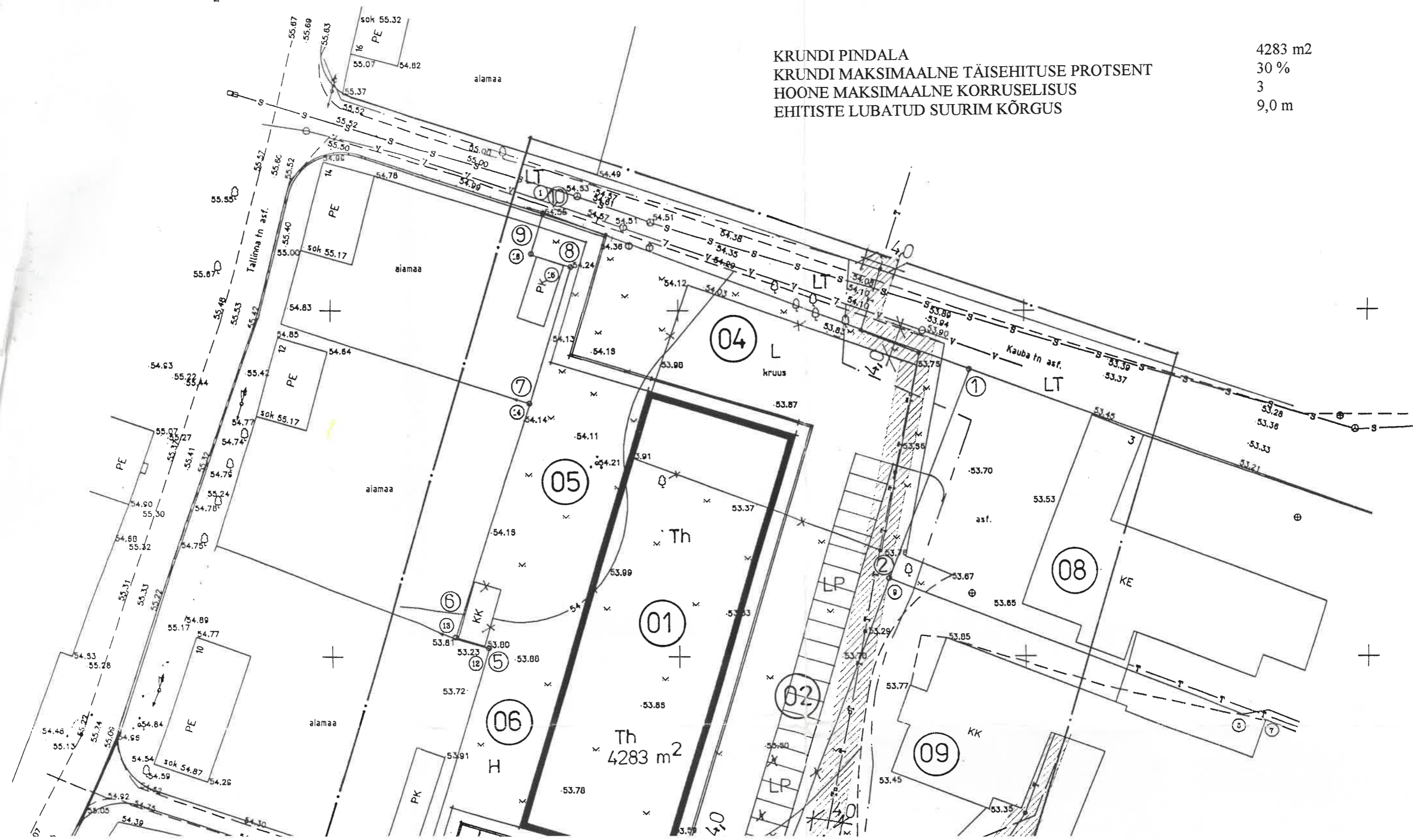


EHITUSÕIGUSE EKSPLIKATSIOON


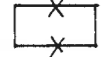




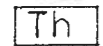
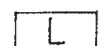

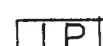


Pos. nr.	Maakasutuse sihtotstarve	Ehitiste arv	Hoonealune pind m2	Kõrgus m Korruselisus	Arhitektuursed nõuded
Th	Tootmishoonete maa-ala	1	1200	-9,0 m 1-2	Kergkonstruktsioonis vastavalt projektile

KRUNDI PINDALA 4283 m²
 KRUNDI MAKSIMAALNE TÄISEHITUSE PROTSENT 30 %
 HOONE MAKSIMAALNE KORRUSELISUS 3
 EHITISTE LUBATUD SUURIM KÕRGUS 9,0 m

X = 2750
Y = 2950



TINGMÄRGID

-  PLANEERITAVA ALA PIIR
-  LIKVIDEERITAVAD HOONED JA RAJATISED
-  PLANEERITAVAD HOONED
-   KRUNTIDE PIIRID (ol.olev tähistus, plan.tähistus)
-  EKSPLIKATSIOONI NUMBRID
-  TOOTMISHOONETE MAA
-  TRANSPORDIMAA
-  TEEDE-JA TÄNAVATE MAA-ALA
-  PARKLATE MAA-ALA
-  HALJASMAA
-  SERVITUUDI ALA

EKSPLIKATSIOON


- 01 PLANEERITAV TOOTMISHOONE
- 02 PLANEERITAV PARKLA 24 SÕIDUAUTOLE (3-4 VEOAUTOLE)
- 03 PLANEERITAV PARKLA 10 SÕIDUAUTOLE
- 04 PLANEERITAV LAADIMIS-MANÖÖVERDUSVÄLJAK
- 05 PLANEERITAV MAJANDUSTSOON
- 06 PLANEERITAV HALJASTSOON
- 07 OLEMASOLEV ALAJAAM
- 08 OLEMASOLEV AS VÕHMA ELKO HOONE
- 09 OLEMASOLEVAD end.LIHAKOMBINAADI HOONED
- 10 OLEMASOLEV TOOTMISHOONE
- 11 OLEMASOLEV SPORDIHOONE

MÄRKUSED:

Maa-ala ja tehnovõrkude plaan on koostatud VMB Grupp OÜ, Tallinna mnt.3, Viljandi 71020 poolt alltöövõtu korras märtsis 2001.a.
Koordinaadid kohalikus süsteemis, kõrgused balti süsteemis.

HENRI PROJEKT

J.W.Jannseni 33, Pärnu, Eesti, tel/fax 31837

Pr.autor	Tõnis Palm		AS WENDRE, Jannseni 5, Vändra 87701	TÖÖ	92-01
Arhitekt			Võhma õmblustsehh. Viljandi maakond, Võhma linn, Kauba tn.3, kvartal nr.2, krunt nr.9.		
EAL			Detailplaneering	Leht	DP-2
			HOONESTUS, KRUNTIMINE, EHTUSÕIGUS	(lehti)	
				Mõõt	1:500