





Taustainfo

-  Asustusüksuse piir
-  Katastripiir
-  Hoone
-  Vare/vundament
-  Õueala
-  Puittaimestik/lage ala
-  Veekogu
-  Vooluveekogu









Teed

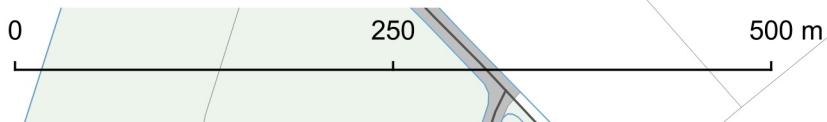
-  Tugimaantee
-  Muu tee/tänav
-  Rada

Üldplaneeringuga kavandatud

-  Küla keskuse maa

Maakasutus

-  Elamu maa-ala
-  Ühiskondlike hoonete maa-ala
-  Äri maa-ala
-  Tootmise maa-ala
-  Transpordi maa-ala
-  Haljasala ja parkmetsa maa-ala
-  Äri ja tootmise maa-ala
-  Tiheasustusala maatulunduse maa-ala



Märkused:

1. Üldplaneeringu (sh lähteseisukohad) seletuskiri ja joonised on omavahel lahutamatu seotud planeeringu osad.
2. Üldplaneeringu joonist tuleb vaadelda koos asja- ja ajakohastest seadustest tulenevate kitsendustega, mida kuvatakse Maa-ameti kaardirakenduses.
3. Kaardi koostamisel on kasutatud Maa-ameti katastri (seisuga 15.07.2020) ja põhikaardi (seisuga 15.01.2019) kaardikihte.


 Kobras OÜ Riia 35 www.kobras.ee
 tel 7300 310 Tartu 50410 kobras@kobras.ee
 Maastikuarhitekt-planeerija
 Teele Nigola
 Planeerija, kartograaf
 Piia Kirsimäe
 Kontrollija
 Ene Kõnd

Töö tellija						PÕHJA-SAKALA VALLAVALITSUS	
Töö nimetus						PÕHJA-SAKALA VALLA ÜLDPLANEERING	
Joonise nimetus						Maakasutus Koksvere küla väljavõte	
Kuupäev	Joonis	Jooniseid	Möötkava	Töö nr	Suurus		
09.02.2022	4	16	1:5 000	2019-007	A3		