














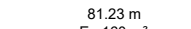





Foto 1. Vaade planeeringualale idast. Planeeringuala on tähistatud punase joonega. Allikas: Maa-ameti fotoladu.



Foto 2. Vaade planeeringualale põhjast. Planeeringuala on tähistatud punase joonega. Allikas: Maa-ameti fotoladu.

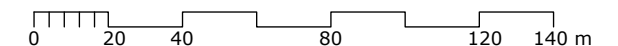



LEPPEMÄRGID

	Planeeringuala piir		Planeeritud elamumaa
	Olemasolev kinnistupiir		Olemasolev elamumaa
	Planeeritud krundipiir		Olemasolev ärimaa
	Planeeritud võimalik hoonestus		Olemasolev elamu- ja ärimaa
	Olemasolev tee/sõidusuunad		Olemasolev ühiskondlike ehitiste maa/üldkasutatav maa
	Olemasolev üksikelamu		Olemasolev bussipeatus
	Olemasolev korterelamu		Olemasoleva hoone absoluutkõrgus/ehitisealune pind
	Olemasolev ärihoone		Planeeritud hoonete absoluutkõrgus/ehitisealune pind
	Olemasolev elamu-ärihoone		
	Olemasolev ühiskondlik hoone		
	Olemasolev abihoone		

MÄRKUSED

- Aluskaart, katastriüksuse piirid ning hooned pärinevad Maa-ametist. Andmed on alla laetud 29.10.2024.



 RUUMI MAASTIKUARHITEKTUUR Ruumi Grupp OÜ Mäe 24, 51008 Tartu Reg. nr: 12042771 www.ruumi.ee info@ruumi.ee tel: 56 609 144	Töö nimetus: Suure-Jaani linnas Jaama tänav T1, Tallinna tn 16b, Tallinna tn 18a ja Aia tn 2 katastriüksuste ja lähiala detailplaneering	Joonis: Kontaktvõõndi analüüs	
	Asukoht: Suure-Jaani linn	Töö number: DP-12-2/97	
	Planeeringu koostamise korraldaja: Põhja-Sakala Vallavalitsus	Möötkava: M 1:2000	Formaat: A3
	Huvitatud isik: Põhja-Sakala Vallavalitsus	Joonise nr: 2	Kuupäev: 11.12.2024
Planeerija: Laura Andla			